

Pod vinicí

nemocnice

Legenda ploch:



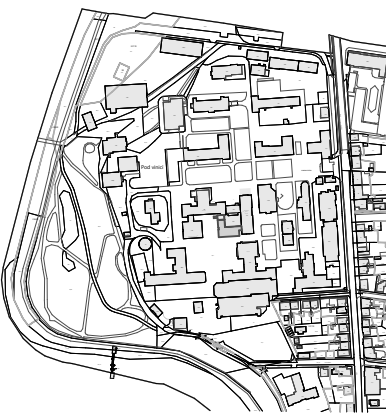
- 426 hranice a číslo parcely
- hranice zpevněných ploch
- stávající objekty
- přístavba objektu PET CT - přízemní část
- přístavba objektu PET CT - podzemní část
- hranice zájmového území
- protihluková stěna s vnějšími jednotkami
- nové zpevněné plochy

Legenda symbolů:

- vstupy do objektů
- vstup do PET CT - transport radiofarmak
- zeleň
- kácená zeleň (druh a obvod stromu ve 130 cm)
- rušená trasa podzemních sítí

Legenda sítí:

- stávající energokanály
- nové budované energokanál
- stávající elektrické sítě
- elektrický rozvaděč
- nová přípojka NN
- elektrické vedení veřejného osvětlení
- veřejné osvětlení
- veřejné osvětlení - rušená lampa
- stávající kanalizační sítě
- stávající kanalizační poklopy/šachty
- nová kanalizační přípojka
- nová kanalizační šachta
- stávající vodovodní sítě
- nová vodovodní přípojka
- medicínální plyn
- plynovod
- potrubí UT



±0,000 = 235,70 m n.m. Bvp (podlaha přízemí budovy RTG č.14)

C - Situační výkresy

Autor projektu:	Ing. Michal Vostrovský	Vedoucí projektant:	Ing. Michal Vostrovský
Zodpovědný projektant:	Ing. Jiří Slánský	Vypracoval:	Ing. Michal Vostrovský
Kraj:	Pardubický kraj M.Ú.:	Investor:	Pardubický kraj, Komenského náměstí 125, 530 02 Pardubice
Akce:	Pracoviště PET CT v Pardubické nemocnici		
Název:	Situace koordinační		
Datum:	10/2018	Formát:	8×A4
Č.zak.:	J-2018-01-001	Stupeň PD:	DPS
Číslo výkresu:	C.3	Měřítko:	1:500

AUTORIZACE

Č.P.ŘE



Residence Slatava
Dlouhá 101-103
500 03 Hradec Králové
777 585 975